
































# KOORDINAČNÍ SITUAČNÍ VÝKRES M 1:200

**LEGENDA:**

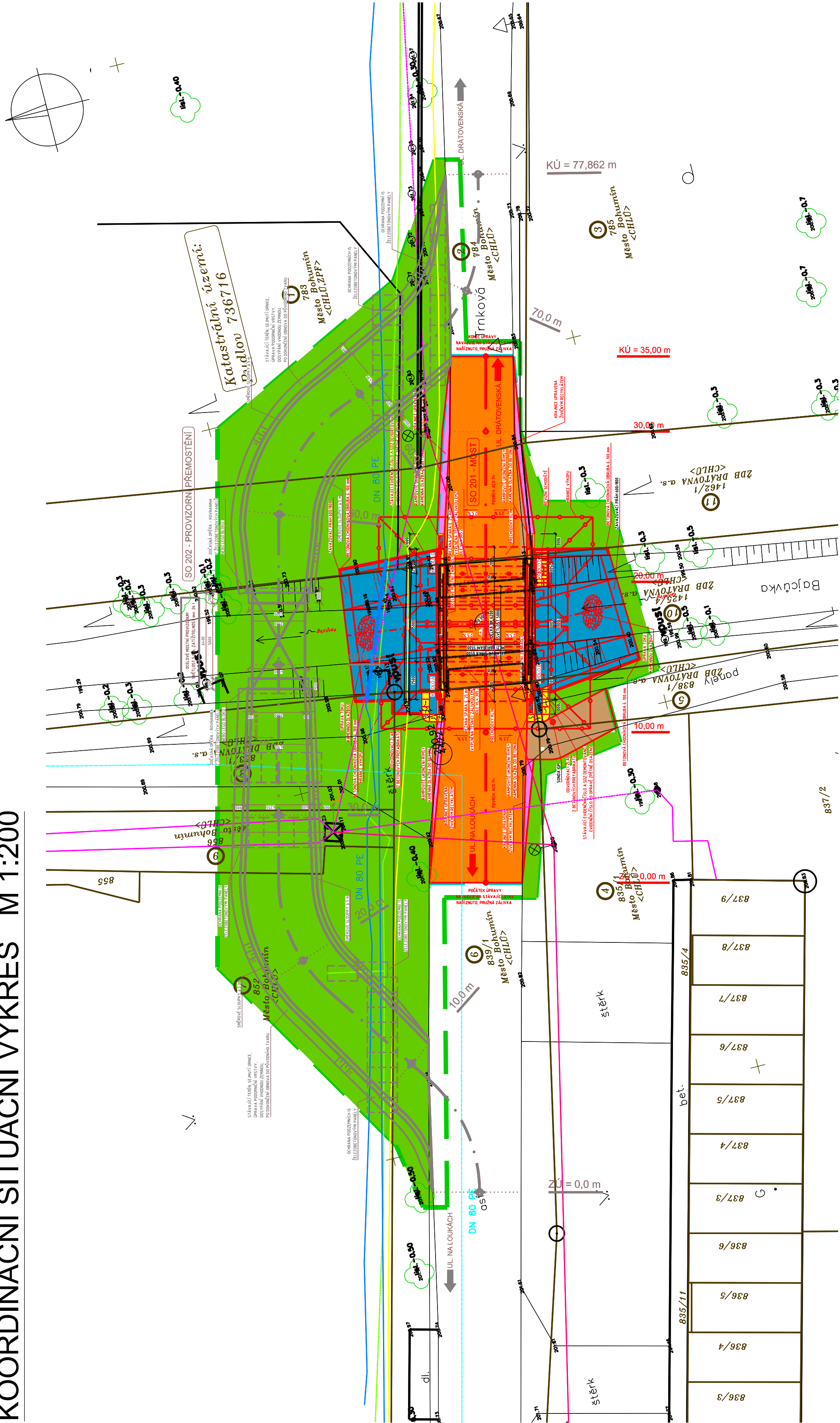
	HRANICE PARCEL - KMD
	HRANICE PARCEL - KMD - VNITŘNÍ KRESBA
	PARCELNÍ ČÍSLO
	ŘÍMSA
	MOSTOVKA
	ZÍDKA
	OPĚRA MOSTU
	ZÁBRADLÍ
	OPLOCENÍ
	JEHLIČNATÝ STROM
	LISTNATÝ STROM
	BUDOVA
	KOMUNIKACE, CESTA
	CESTA - NEZPEVNĚNÁ
	KORYTO VODNÍHO TOKU
	HRANA SVAHU
	CHRÁNIČKA IS
	DEŠŤOVÁ VPUSŤ
	ŠOUPĚ
	VSTUPNÍ ŠACHTA
	ELEKTRICKÉ VEDENÍ SILOVÉ - NN
	ELEKTRICKÝ SLOUP
	DOPRAVNÍ ZNAČKA
	SLOUP VO+MR

## LEGENDA ÚPRAVY POVRCHŮ

	ŽELEZOBETON - ŘÍMSY, OBRUBNÍKY, ŽLABY
	ŽIVIČNÁ VOZOVKA
	OBNOVA POJINÍ CESTY - ŠTERKODŘ
	KAMENNÁ DLÁŽBA
	ŽELVYNOVÁNÍ, OHUMISOVÁNÍ, ZATRAVNĚNÍ
	ŽIVNÝ RECYKLÁT - KRAJNICE
	ŘÍČNÍ SEDIMENTY - ÚPRAVA TOKU

## 837/2

836/3	836/4	836/5	836/6	837/3	837/4	837/5	837/6	837/7	837/8	837/9
-------	-------	-------	-------	-------	-------	-------	-------	-------	-------	-------



# SEZNAM STAVEBNÍCH OBJEKTŮ

SO 101	DOPRAVNĚ INŽENÝRSKÁ O
SO 201	MOST
SO 202	PROVIZORNÍ PŘEMOSTĚNÍ

### LEGENDA ZÁBORU:

OBVOD STAVBY  
OBLAST DOČASNÉHO ZÁBORU

OBVOD TRVALÉHO ZÁBORU

## LEGENDA MAPOVÝCH ZNAČEK

POUŽITÉ MAPOVÉ ZNAČKY DLE ČSN 01 3411

	studna		
	odvovňovač plynů, číhačka		
	soupěe plynovodní		
	soupěe vodovodní		
	hydant podzemní, nadzemní		
	vystupí šachta potrubiho vedení		
	dešťová vpusť		
	stožár betonový		
	stožár dřevěný		
	stožár kovový		
	rozšár VO		
	rozsřaslový reproduktor		
	dopravní značka		
	břána		
	park, okrasná zahrada		
	louka		
	strom ovocný, listnatý, jehličitý		
	zahrada, ovocný sad		

## LEGENDA SÍTÍ

NADZEMNÍ VEDENÍ NN ČEZ DISTRIBUCE a.s.	
PODZEMNÍ VEDENÍ NN ČEZ DISTRIBUCE a.s.	
PODZEMNÍ TELEKOMUNIKAČNÍ KABEL ČETIN a.s.	
VODOVODNÍ ŘAD SmVak a.s.	
KANALIZAČNÍ ŘAD SmVak a.s.	
KANALIZAČNÍ ŘAD MĚSTO BOHUMÍN	
PLYNOVOD NTL INNOGY a.s.	
NADZEMNÍ VEDENÍ VO+MR MĚSTO BOHUMÍN	

### POZNÁMKA:

**VEŠKERÉ SÍŤ ZAKRESLENY POUZE ORIENTAČNĚ DLE VYJÁDRĚNÍ SPRÁVCŮ  
PŘED ZAHÁJENÍM VÝKOPOVÝCH PRACÍ VEŠKERÉ SÍŤ NUTNO VYTÝČIT !!!**

## LEGENDA KRESBY:

ČERNÁ - STÁVAJÍCÍ STAV  
ČERVENÁ - NOVÝ STAV  
ŠEDÁ - PROVIZORNÍ KOMUNIKACE

SOUŘADNICOVÝ SYSTÉM: S-JTSK  
MĚŘKOVÝ SYSTÉM: BpV

ZMĚNA		DATUM	PROVEDL	PODPIS	<b>PROKOP MOSTY s.r.o.</b> Savičková 15, 638 03 BRNO IČO: 277 31 405 DIČ: CZ 277 31 405 mobil: 782 557 857
ZODPOVĚDNÝ PROJEKTANT		VYPRACOVAL	KONTROLOVAL		
ING. PROKOP IVO		ING. PROKOP IVO	ING. PROKOP IVO		
ING. PROKOP IVO		ING. PROKOP IVO	ING. PROKOP IVO		
ING. PROKOP IVO		ING. PROKOP IVO	ING. PROKOP IVO		
INVESTOR	MĚSTO BOHUMÍN			STAVEBNÍ ÚŘAD	BOHUMÍN
STAVBA				DATUM	UNOR 2024
				FORMÁT	A4
				MĚŘITKO	1:200
				STUPEŇ	DUSP+PDPS
				ČÍSLO ZAKÁZKY	PD/033/3
OBSAH PŘÍLOHY			ČÍSLO PŘÍLOHY		ČÍSLO PARÉ
KOORDINAČNÍ SITUAČNÍ VÝKRES			C.03		